

2018

端午出行研判分析报告



高德地图



交通运输部
路网中心



高德地图联合交通运输部路网监测与应急处置中心共同发布《2018端午出行研判分析报告》，《报告》依据历年端午期间高德地图交通大数据综合预测研判分析得到，为公众出行提供包含假日出行拥堵时段、拥堵路段、繁忙服务区、繁忙立交、热门景区等，形成权威、科学的出行参考建议。

本报告所有内容仅供参考，交通路况瞬息万变，提醒公众在出行时使用高德地图查看路况，及时避开拥堵。

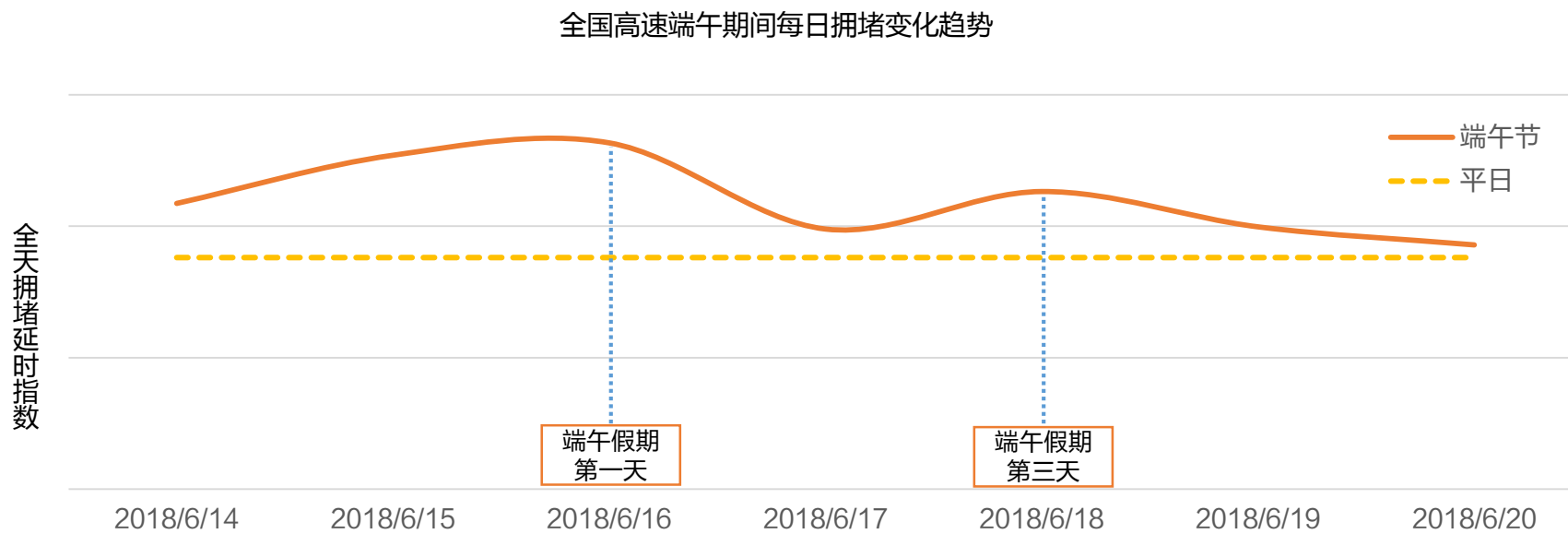
本报告中的文字、数据、图片、标识等所有内容均受到中国著作权法、专利法、商标法等知识产权法律法规以及相关国际条约的保护。未经高德事先书面许可，任何组织和个人不得将本报告中的任何内容用于任何商业目的。如引用发布，需注明出处为“高德地图交通大数据”，且不得对报告进行有悖原意的引用、删节和修改。

高德海量交通出行数据，来自交通行业浮动车和超 **7亿** 高德地图用户数据的结合

- 欲了解更多省、城市报告详细信息请访问：<http://report.amap.com/>
- 感谢您的关注，敬请留意后续研究结果的发布

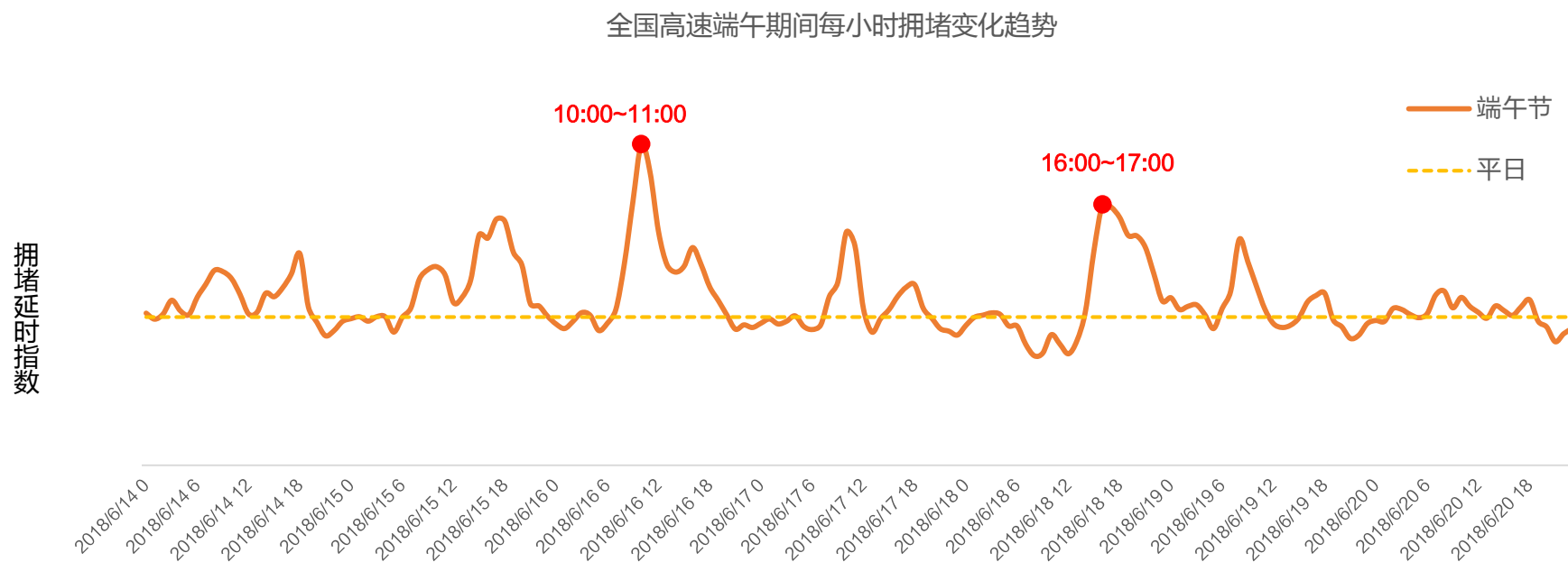
端午小长假全国高速公路拥堵呈现“双峰型”

- 端午假期期间，全国高速公路整体路况较好。高速公路拥堵分布特征呈现“双峰”型，第一天与第三天为波峰，第二天略小，假期后一天交通量会迅速回落。



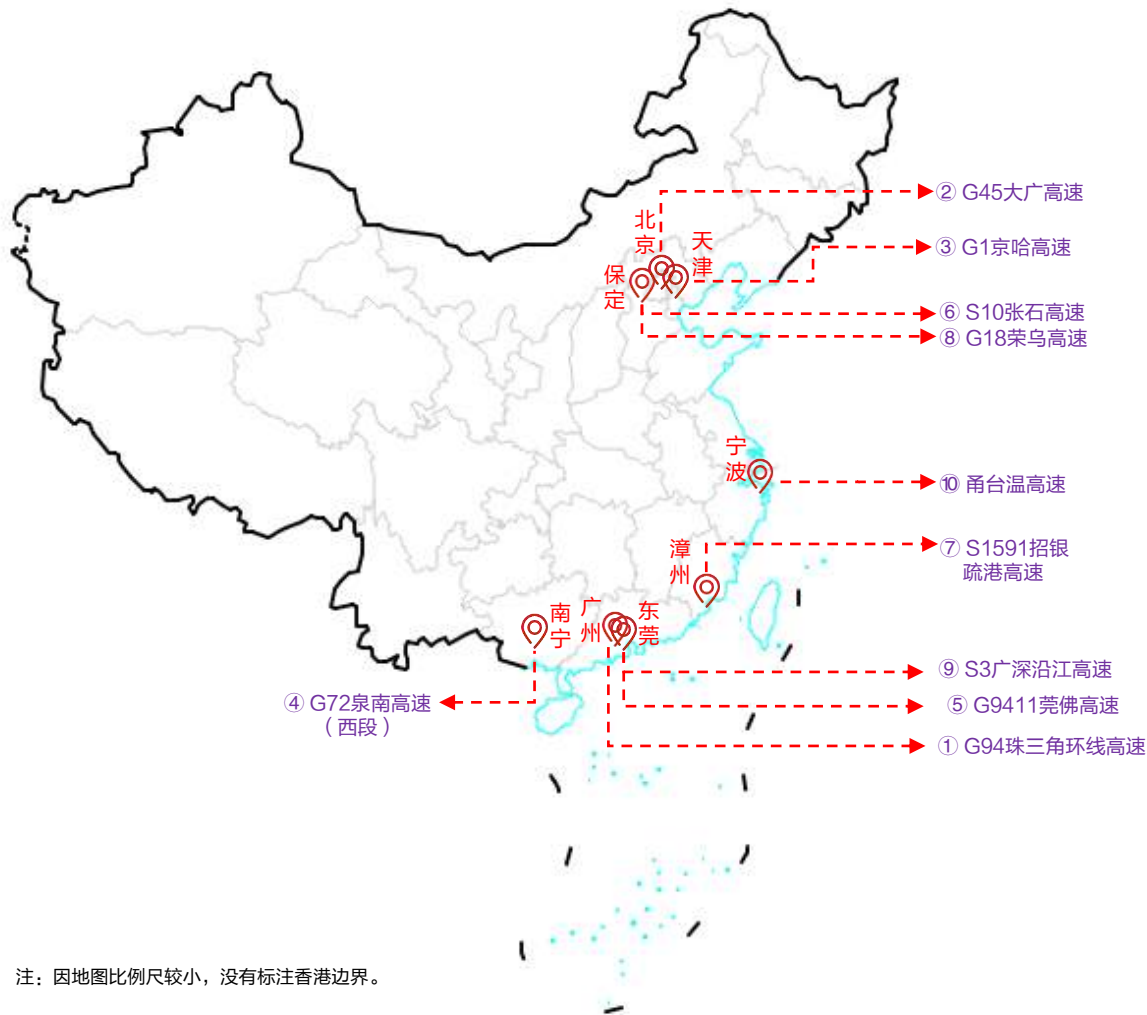
端午小长假全国高速公路去程返程高峰时段集中

- ▶ 端午小长假，第一天6月16日上午9时-12时是出行高峰时段；尤其是10时-11时拥堵程度最高。受集中返程的影响，小长假最后一天6月18日下午15时-21时为返程的高峰时段，峰值出现在16时-17时，提醒公众合理安排时间，错峰出行。



- **拥堵高速基本情况**：端午期间全国高速公路中，6月16日最拥堵道路为：G94珠三角环线高速，其次是G45大广高速、G1京哈高速。
- **拥堵高速地域分布特征**：北方拥堵高速多集中于京津冀区域；南方拥堵高速多集中于珠三角及其附近区域。

端午期间6月16日出程全国高速公路易拥堵缓行道路TOP 10



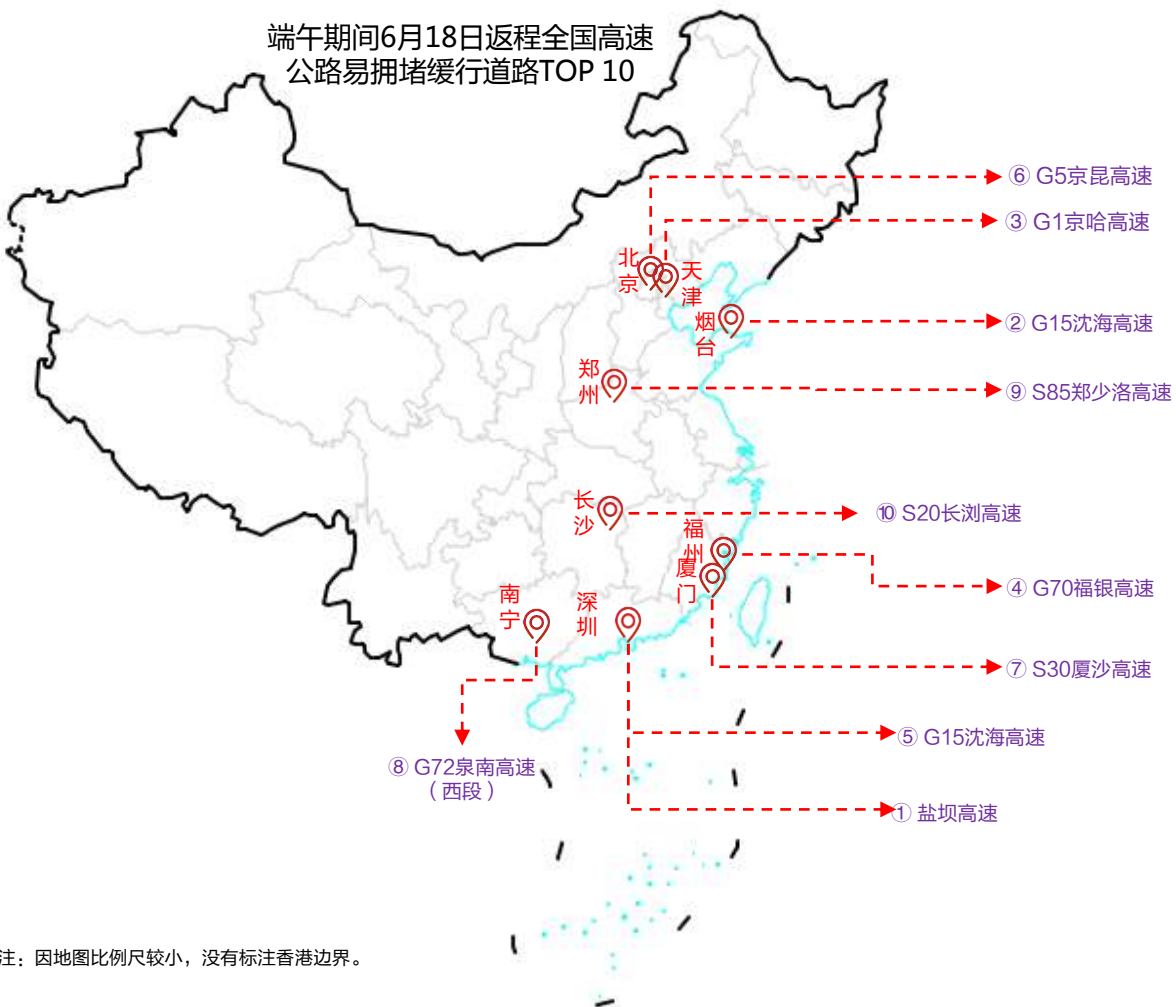
2018年端午节6月16日出程易拥堵缓行路段

城市	高速名称	高速方向	全天堵延时指数	全天平均速度 (km/h)
广州市	G94珠三角环线高速	379省道出入口到广州市边界	6.9	14
北京市	G45大广高速 (北六环外)	辛沙路出入口到金鼎湖2号隧道	6.6	14
天津市	G1京哈高速	天津市边界到S1津蓟高速出入口	6.4	21
南宁市	G72泉南高速(西段)	024县道出入口到六景互通	6.2	19
东莞市	G9411莞佛高速 (G4京港澳高速西侧)	太平立交到威远立交	5.3	14
保定市	S10张石高速	G18荣乌高速出入口到连心路出入口	4.4	17
漳州市	S1591招银疏港高速	(厦漳跨海大桥)	4.0	20
保定市	G18荣乌高速 (S10张石高速西侧)	保定市边界到S10张石高速出入口	3.9	17
东莞市	S3广深沿江高速	连升南路出入口到威远立交	3.4	26
宁波市	甬台温高速	宁海南互通到桑洲岭隧道	3.3	26

注：因地图比例尺较小，没有标注香港边界。

- **拥堵高速基本情况**：端午期间全国高速公路中，6月18日最拥堵道路为：盐坝高速，其次是G15沈海高速、G1京哈高速。
- **拥堵高速地域分布特征**：返程高速易拥堵路段地域分布中，南方占6条，北方占4条。

2018年端午节6月18日返程易拥堵缓行路段

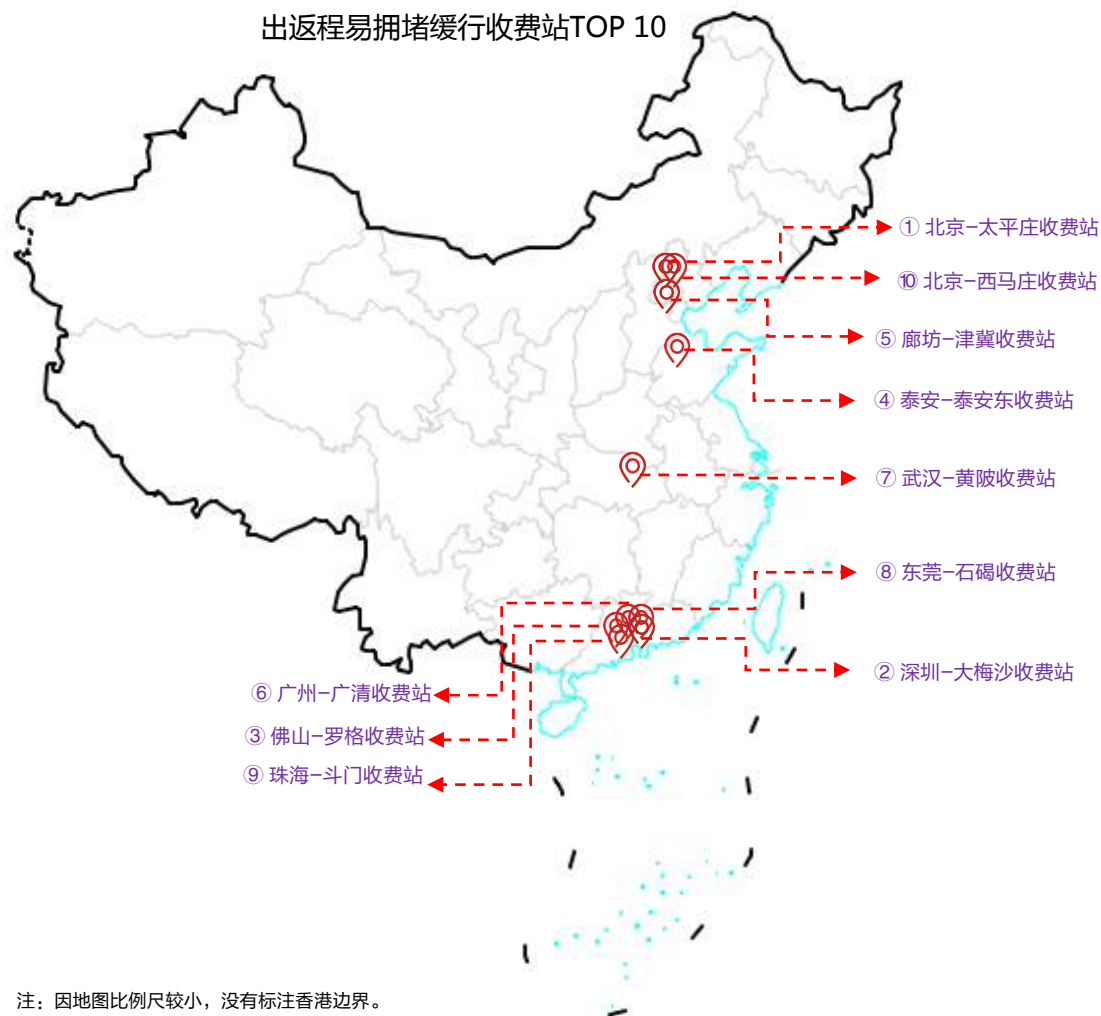


城市	高速名称	高速方向	全天拥堵延时指数	全天平均速度 (km/h)
深圳市	盐坝高速	从盐坝高速出入口到艺海路出入口	5.2	13
烟台市	G15沈海高速	从大杨家立交到福山立交	5.1	16
天津市	G1京哈高速	从京哈高速互通立交到津围公路出入口	4.9	22
福州市	G70福银高速	从上街停车区到建平路出入口	4.7	18
深圳市	G15沈海高速 (G25长深高速东侧)	从深圳市边界到G25长深高速	4.1	17
北京市	G5京昆高速	从房易路桥到顾郑路东桥	3.8	25
厦门市	S30厦沙高速	从厦门市边界到澳溪1号大桥	3.5	23
南宁市	G72泉南高速 (西段)	从487县道出入口到G80广昆高速出入口	3.5	27
郑州市	S85郑少洛高速	从G3001郑州绕城高速出入口到310国道出入口	3.5	23
长沙市	S20长浏高速 (中段)	从S11平汝高速出入口到319国道出入口	3.4	28

端午出返程易拥堵缓行收费站

► TOP10易拥堵缓行的收费站中广东省占5席，预计G7京新高速北京段太平庄收费站南向北方向最拥堵，全天拥堵延时指数3.9，平均车速19km/h，其次为S30惠深沿海高速深圳段大梅沙收费站。

出返程易拥堵缓行收费站TOP 10



注：因地图比例尺较小，没有标注香港边界。

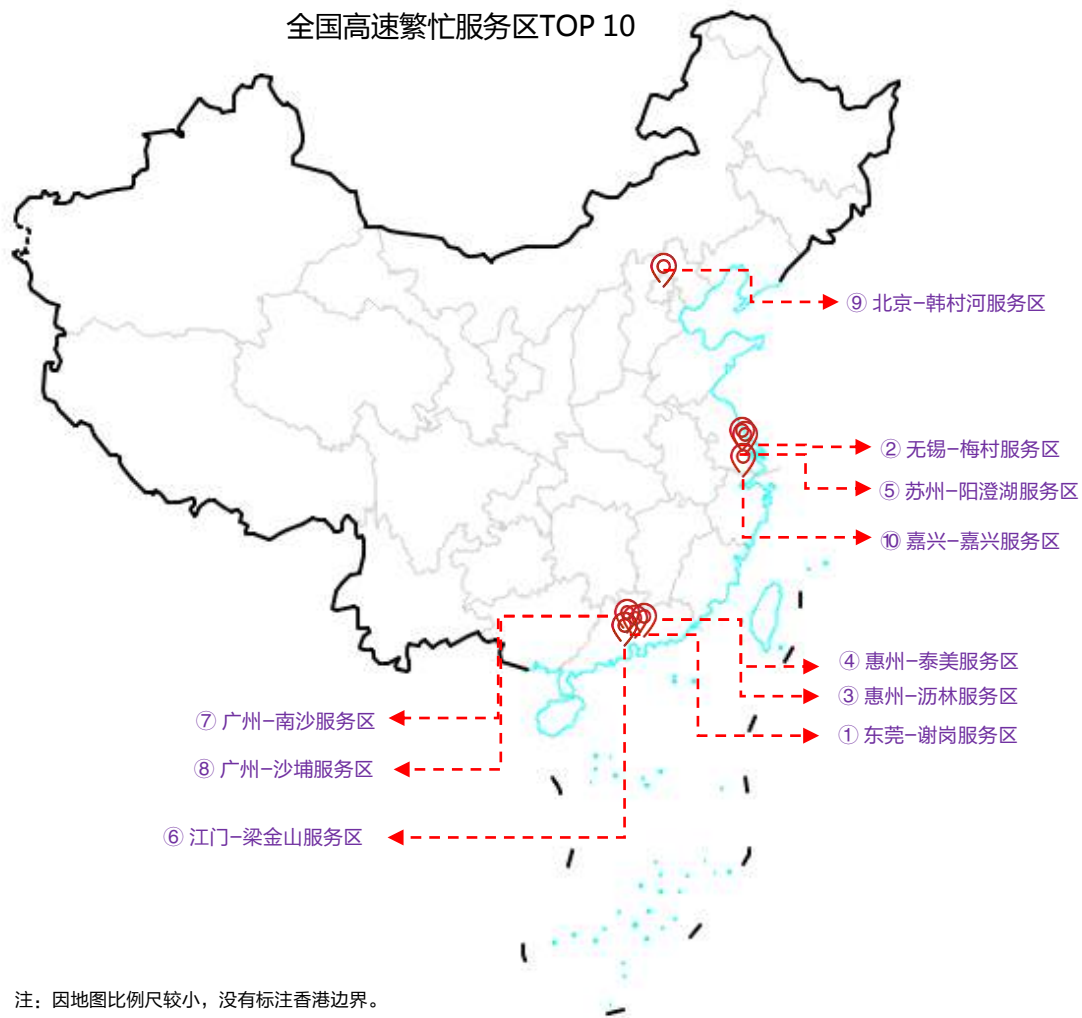
端午期间出返程易拥堵缓行收费站TOP10

排名	收费站名称	所在城市	所在高速	全天拥堵延时指数	全天平均车速 (km/h)
1	太平庄收费站	北京	G7京新高速 (南向北)	3.9	19
2	大梅沙收费站	深圳	S30惠深沿海高速 (东向西)	3.2	24
3	罗格收费站	佛山	S5广明高速 (西向东)	2.9	29
4	泰安东收费站	泰安	S26莱泰高速 (北向南)	2.4	31
5	津冀收费站	廊坊	G18荣乌高速 (东向西)	2.2	27
6	广清收费站	广州	S15沈海高速广州支线 (东向西)	2.1	32
7	黄陂收费站	武汉	S1岱黄高速 (南向北)	2.1	36
8	石碣收费站	东莞	G94珠三角环线高速 (北向南)	2.1	36
9	斗门收费站	珠海	S47江珠高速 (北向南)	2.0	30
10	西马庄收费站	北京	G102通燕高速 (西向东)	2.0	29

全国高速十大繁忙服务区

➤ TOP10车流量较大的服务区多集中于广东省、江苏省，预计东莞G4E武深高速谢岗服务车流量最大。

全国高速繁忙服务区TOP 10

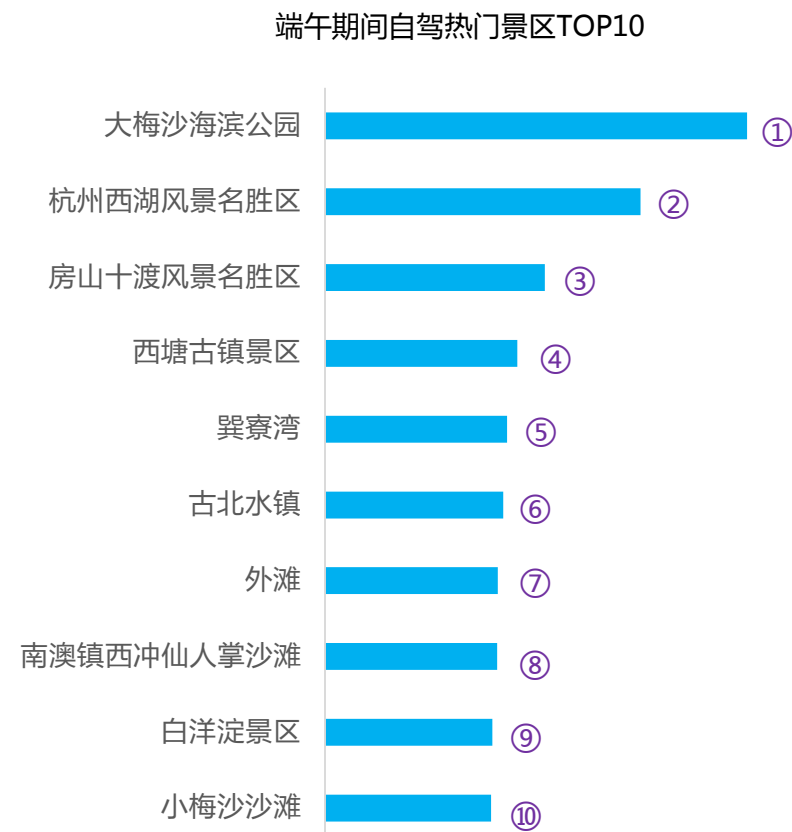
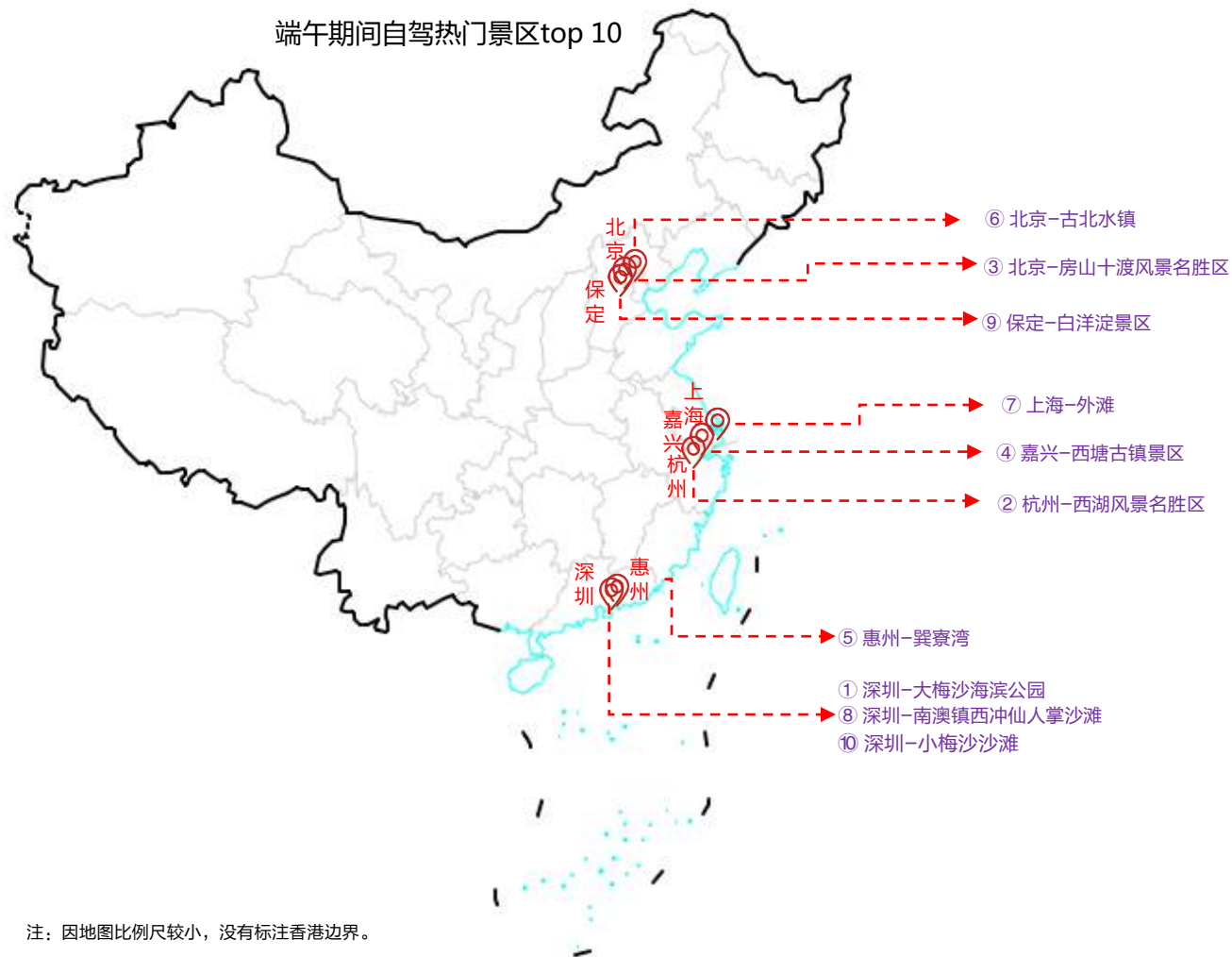


注：因地图比例尺较小，没有标注香港边界。

端午期间全国高速繁忙服务区TOP10

排名	服务区名称	所在城市	所在高速
1	谢岗服务区	东莞	G4E武深高速
2	梅村服务区	无锡	G2京沪高速
3	沥林服务区	惠州	G15W3甬莞高速
4	泰美服务区	惠州	G25长深高速
5	阳澄湖服务区	苏州	G2京沪高速
6	梁金山服务区	江门	G15沈海高速
7	南沙服务区	广州	G9411莞佛高速
8	沙埔服务区	广州	G35济广高速
9	韩村河服务区	北京	G5京昆高速
10	嘉兴服务区	嘉兴	G60沪昆高速

➤ 端午期间TOP10自驾热门景区均为傍水的景区，由于天气炎热，端午期间踏水纳凉成为热门；其中最受欢迎的是大梅沙海滨公园，其次是杭州西湖风景名胜、房山十渡风景名胜。TOP10景区中南方旅游景点上榜居多，占7席。



注：因地图比例尺较小，没有标注香港边界。



地址：北京市朝阳区阜荣街10号 首开广场6层
邮编：100102
邮箱：traffic-report@service.alibaba.com



高德地图