

# 2018十一黄金周国民出行报告



2018年10月1日19点58分，高德地图日活跃用户数突破1亿大关，成为国内首个DAU过亿的出行平台，顺利晋升为“国民APP”。作为“国民APP”，高德地图十一黄金周期间全国导航总里程突破135亿，较去年同比增长87%；导航规划次数也创新高，突破105亿次，同比增长98%。基于高德地图十一黄金周期间（9月30日-10月7日）海量的用户出行数据，高德大数据团队运用交通大数据和旅游大数据综合分析，发布了此份《2018十一黄金周国民出行报告》（以下简称《报告》），以此解码国民长假出行百态。

本报告中的文字、数据、图片、标识等所有内容均受到中国著作权法、专利法、商标法等知识产权法律法规以及相关国际条约的保护。未经高德事先书面许可，任何组织和个人不得将本报告中的任何内容用于任何商业目的。如引用发布，需注明出处为“高德地图交通大数据”，且不得对报告进行有悖原意的引用、删节和修改。

高德海量交通出行数据，来自交通行业浮动车和超**7亿**高德地图用户数据的结合

- 欲了解更多省、城市报告详细信息请访问：<http://report.amap.com/>
- 感谢您的关注，敬请留意后续研究结果的发布

# 目录

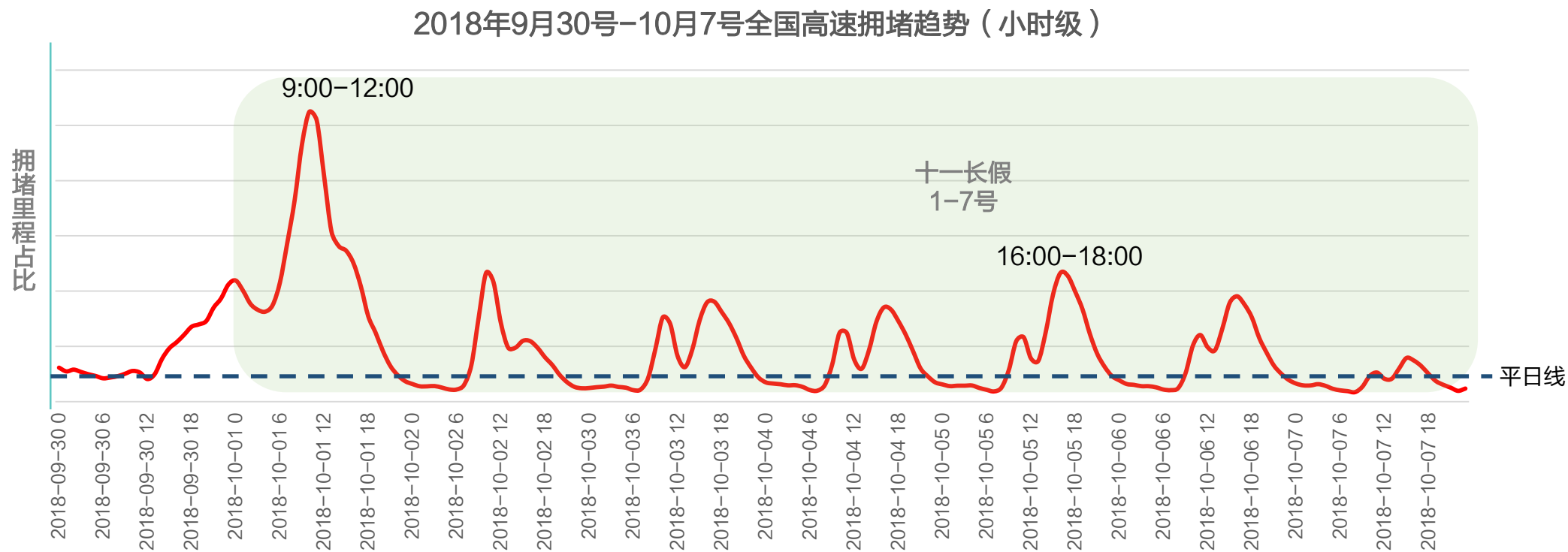
◆ 行在路上

◆ 玩在路上

# 行在路上

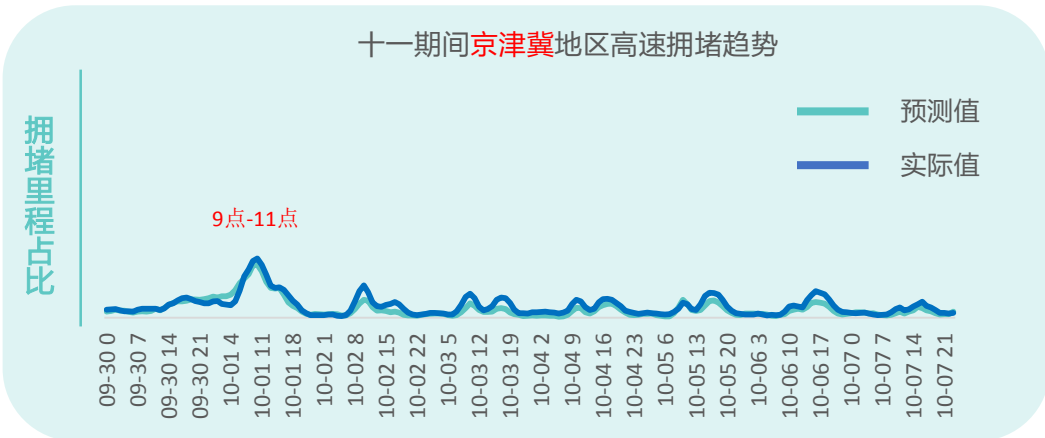
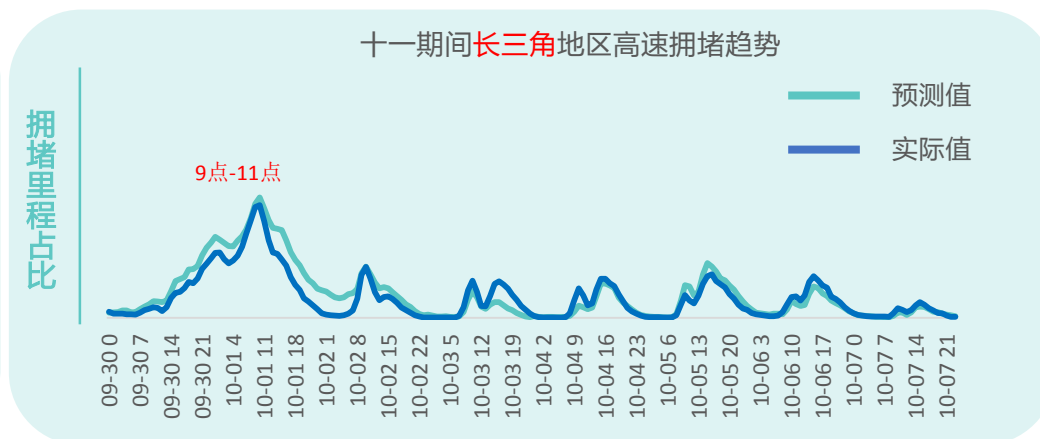
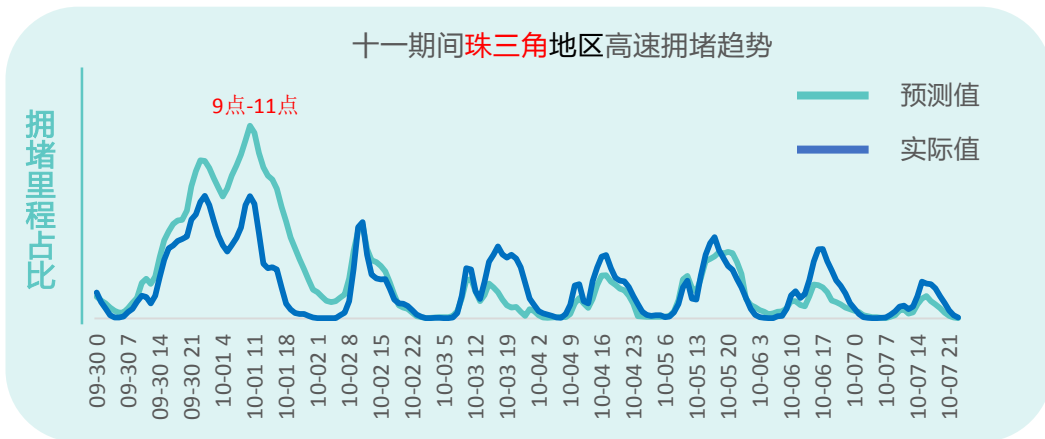


➤ 国庆期间，10月1号9:00-12:00拥堵里程占比最高，而10月5号16:00-18:00是返程高峰。



# 国庆出、返程高速珠三角地区最堵

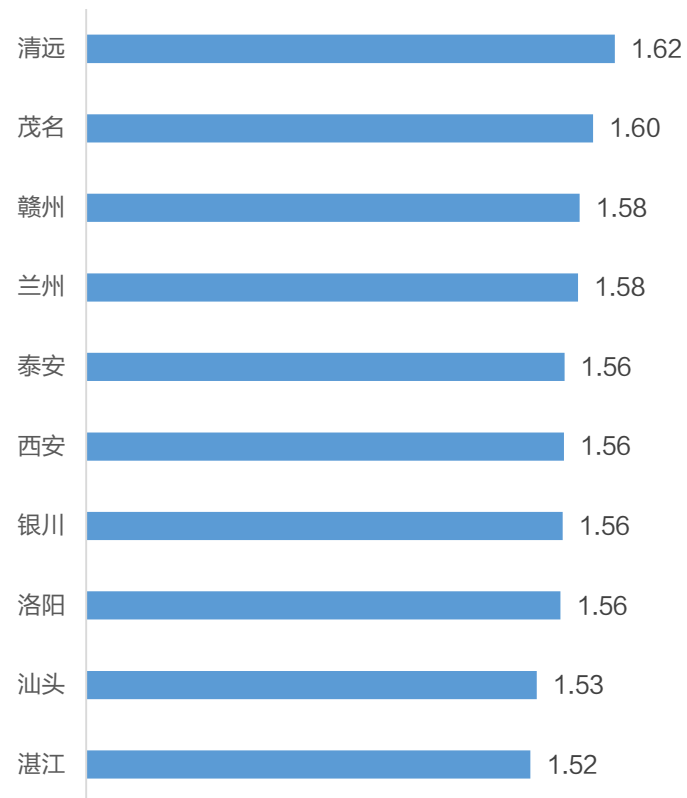
- ▶ 十一期间，珠三角地区拥堵程度最高，长三角次之，京津冀与成渝地区拥堵程度相当；
- ▶ 珠三角地区、长三角地区、京津冀地区10月1日9点-11点为拥堵峰值，成渝地区10月1日10点-12点为拥堵峰值。



➤ 过境和旅游型城市成十一期间最堵的城市,从全天拥堵延时指数来看,国庆期间市区拥堵程度并不高,基本处于缓行。



### 国庆期间全国城市全天拥堵延时指数



全天拥堵延时指数时间段为6:00-22:00

数据来源: 高德地图交通大数据

➢ 2018年国庆期间佛山和广州的S15沈海高速广州支线（从沙涌跨线桥到广花收费站）拥堵累计时长超过113小时。

国庆期间十大拥堵高速路段分布



排名	城市	高速名称	方向	拥堵累计时长
1	佛山广州	S15沈海高速广州支线	从沙涌跨线桥到广花收费站	113
2	东莞	G9411莞佛高速	从太平大桥到虎门大桥	97
3	北京	G6京藏高速	从北京边界到居庸关	97
4	广州	G9411莞佛高速	从坦尾互通到虎门大桥	94
5	南宁	G72泉南高速(西段)	从古辣收费站到六景枢纽	72
6	无锡	G2京沪高速	从无锡边界到江阴大桥	69
7	北京	G6京藏高速	从邓庄桥到八达岭长城	64
8	苏州	G15沈海高速	从董浜枢纽到苏通大桥	63
9	南京	G36宁洛高速	从马群枢纽到六合南枢纽	52
10	重庆	G85渝昆高速	二郎桥立交到中梁山隧道	50

注：统计拥堵累计时长时间段为9月30日至10月7日

数据来源：高德地图交通大数据



10月1日至6日，周边道路较为拥堵的景区主要是黄山市宏村、郑州市少林寺和本溪市关门山水库风景区等。

十一期间全国拥堵景区TOP 10

城市	景区名称	拥堵延时指数	周边平均速度 (km/h)
黄山市	宏村	4.0	16
郑州市	少林寺	3.9	16
本溪市	关门山水库风景区	3.4	22
上饶市	婺源篁岭景区	3.3	19
武汉市	木兰天池	3.3	26
漳州市	风动石景区	3.1	13
宝鸡市	周公庙风景名胜区	3.1	15
北京市	北京野生动物园	3.0	18
桂林市	逍遥湖	3.0	17
烟台市	蓬莱海洋极地世界	2.9	15

拥堵延时指数：拥堵延时指数=交通拥堵通过的旅行时间/自由流通过的旅行时间

玩在路上



- ▶ 今年各地景区国庆节前宣布门票大面积降价，成为黄金周出游的一大利好。据中国旅游研究院(文化和旅游部数据中心)测算，全国共接待国内游客7.26亿人次，同比增长9.43%；实现国内旅游收入5990.8亿元，同比增长9.04%。
- ▶ 人气最高的景区都有哪些？基于高德地图旅游大数据显示，天安门广场位列十一期间全国最受欢迎的十大景区榜首。据新华社报道，10月1日当天，有14.5万人在天安门广场观看国庆升旗仪式。此外，杭州西湖风景名胜区、乌镇风景区、南京夫子庙受追捧热度依然不减。



### 国庆十大人气景区

排名	景区	
TOP1	北京市	天安门广场
TOP2	浙江省	杭州西湖风景名胜区
TOP3	浙江省	乌镇风景区
TOP4	江苏省	南京夫子庙
TOP5	山西省	平遥古城
TOP6	广东省	广州塔
TOP7	山西省	西安钟楼
TOP8	安徽省	黄山风景名胜区
TOP9	湖南省	凤凰古城
TOP10	河南省	焦作云台山风景名胜区

- 闻虫鸣、赏明月、看焰火、住帐篷，不少游客还会选择在夜里嗨。为此，高德地图基于夜间导航数据（21:00-凌晨4:00）出炉了十一期间人们在夜间出行的城市榜单——十大夜嗨城。
- 数据显示，排除跨城因素，十一期间广州、深圳、成都三座城市位居国民夜嗨城榜单前三甲，其次是北京和上海。单从夜间出行来看，成都已经与北上广深四大一线城市并驾齐驱。



国庆十大“夜嗨城”

排名	城市
TOP1	广州市
TOP2	深圳市
TOP3	成都市
TOP4	北京市
TOP5	上海市
TOP6	重庆市
TOP7	东莞市
TOP8	杭州市
TOP9	佛山市
TOP10	苏州市

➤ 国庆期间，青海、甘肃、湖北、贵州、山西等省份成自驾热门路线较多的省份，其中青海湖国家重点风景名胜区-茶卡盐湖景区-莫高窟景区-鸣沙山月牙泉-张掖丹霞国家地质公园是最热长途自驾路线

序号	景点1	景点2	景点3	景点4	景点5	所属省份
1	青海湖国家重点风景名胜区	茶卡盐湖景区	莫高窟景区	鸣沙山月牙泉	张掖丹霞国家地质公园	青海、甘肃
2	神农架神农顶风景区	神农架大九湖国家湿地公园	官门山景区	神农坛风景区	天生桥	湖北
3	黄果树风景名胜区	小七孔景区	中国西江千户苗寨	镇远古城	梵净山风景区	贵州
4	平遥古城	山西灵石王家大院	乔家大院	黄河壶口瀑布风景名胜区	五台山风景名胜区	山西
5	龙门石窟	白马寺	少林寺	清明上河园	开封府	河南
6	镇北堡西部影城	西夏王陵	贺兰山岩画	沙湖	沙坡头	宁夏
7	五四广场	八大关风景区	栈桥公园	青岛海底世界	崂山风景区	山东
8	丽江古城	玉龙雪山国家级风景名胜区	大理古城	苍山景区	洱海公园	云南
9	周庄古镇	苏州同里古镇旅游区	西塘古镇景区	南浔古镇	乌镇风景区	江苏、浙江
10	木兰围场	乌兰布统旅游景区	御道口草原森林风景区	河北塞罕坝国家森林公园	七星湖湿地公园	河北、内蒙古



高德地图



高德交通

