

2018年

中秋·国庆期间

全国路网运行研判分析报告

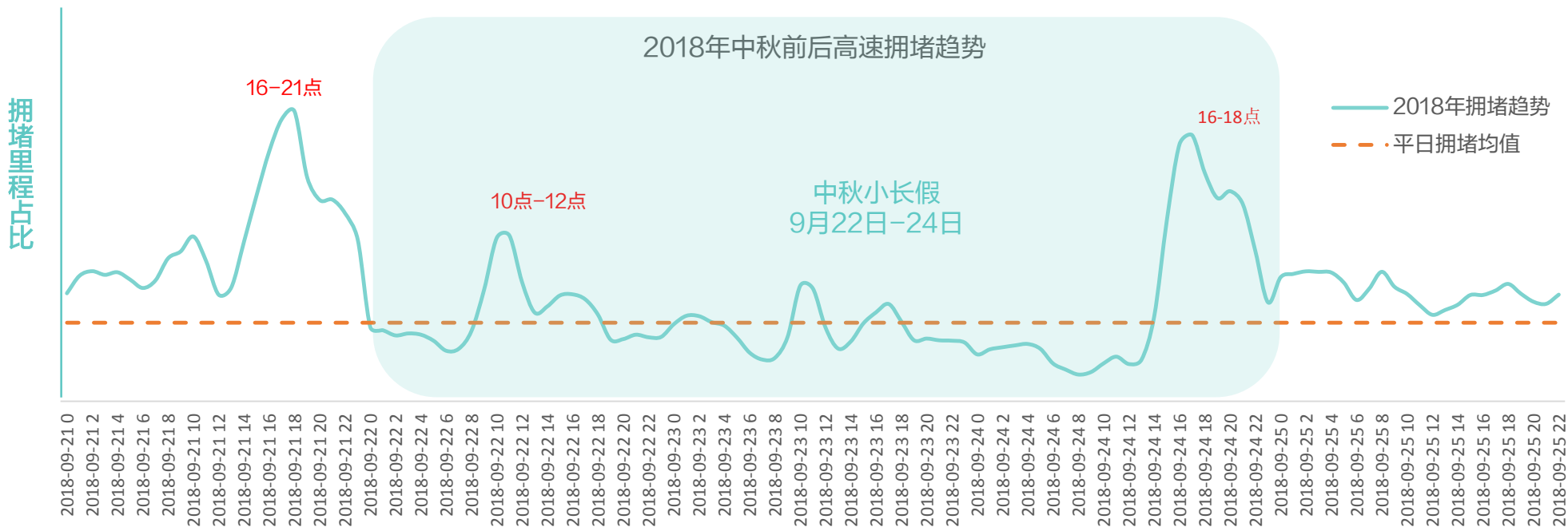


# 中秋篇



# 中秋出程高峰9月21日16点-21点，返程高峰是9月24日16点-18点

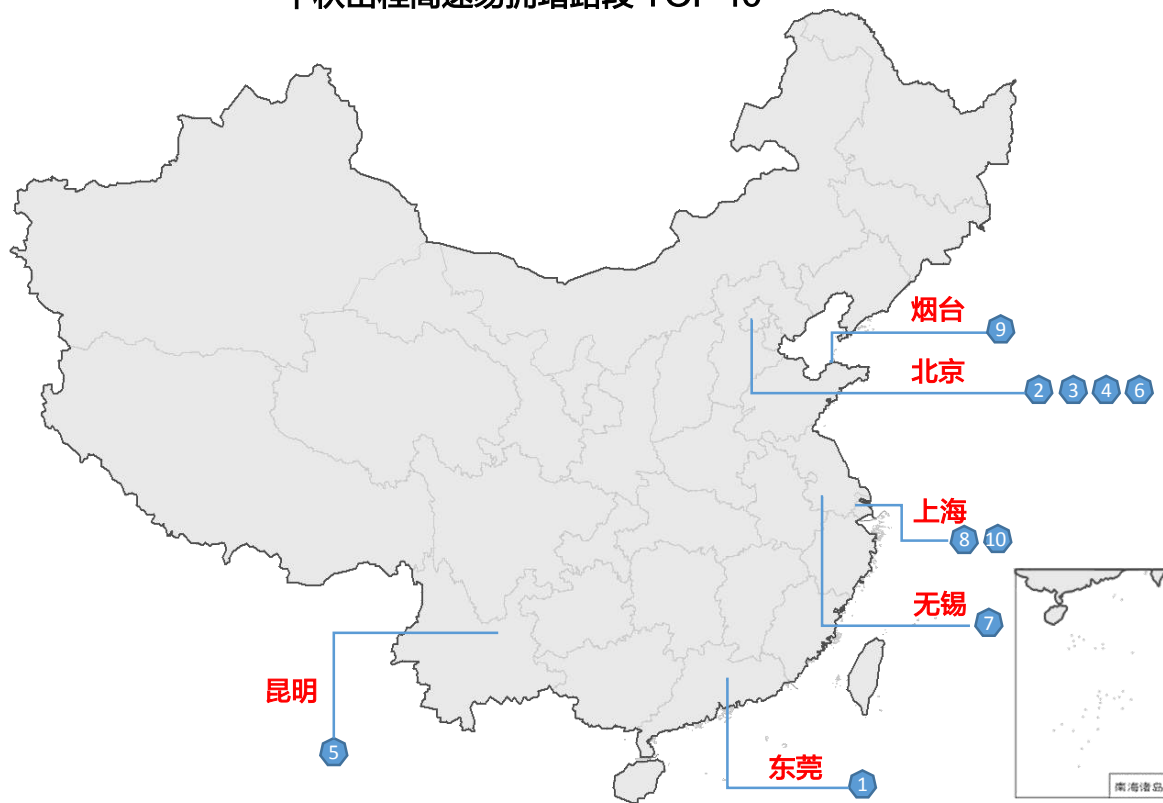
- ▶ 受周五晚高峰及中秋小长假双重影响，2018年中秋拥堵高峰主要是中秋放假前一天9月21日（周五）16点-21点；
- ▶ 中秋期间，高速路网较为平稳，中秋第一天9月22日（周六）早晨10点-12点会有一个出程小高峰，小长假最后一天9月24日（周一）下午16点-18点达到拥堵高峰，随后拥堵逐渐下降，趋于平稳；



# 全国高速出程拥堵路段

- 中秋节小长假全国高速出程（9月22日）易拥堵路段为：G9411莞佛高速东莞段、G45大广高速北京段、G6京藏高速北京段、高海高速昆明段、G25长深高速无锡段、G15沈海高速上海段、G15沈海高速烟台段、G1501上海绕城高速等部分路段，其中最拥堵路段为G9411莞佛高速（从太平立交到威远立交），预计全天拥堵延时指数为4.4，全天平均速度为17km/h。

## 中秋出程高速易拥堵路段 TOP 10



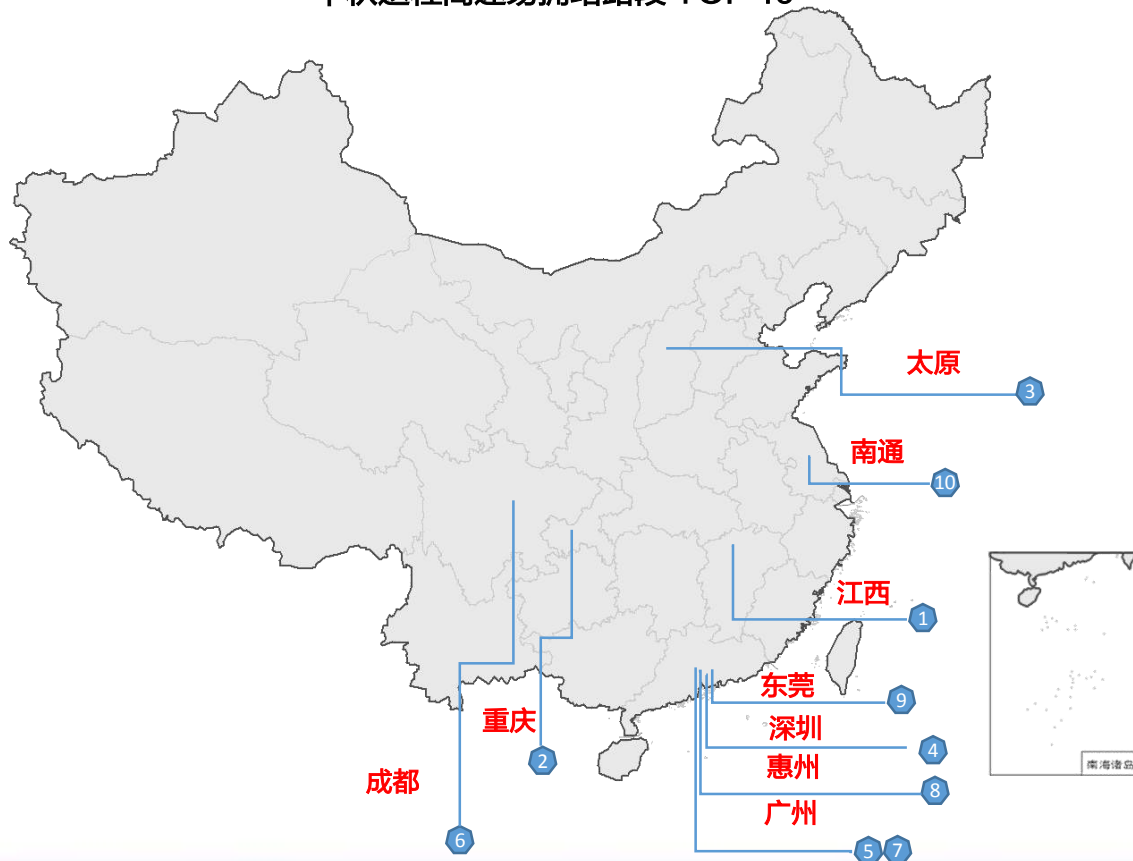
## 中秋出程高速易拥堵路段 TOP 10

排名	城市	高速名称	全天拥堵延时指数	全天平均速度 (km/h)
1	东莞	G9411莞佛高速(G4京港澳高速西侧) (从太平立交到威远立交)	4.4	17
2	北京	G45大广高速(北六环外) (从401乡道出入口到程各庄桥)	3.4	30
3	北京	G45大广高速(南三环外) (从黄安路到双源桥)	3.2	27
4	北京	G6京藏高速(北郊农场桥北) (从水屯桥到邓庄桥)	3.1	27
5	昆明	高海高速 (从G56杭瑞高速出入口到高海高速出入口)	3.0	27
6	北京	G45大广高速(南三环外) (从天宫院桥到三融桥)	2.9	30
7	无锡	G25长深高速 (从丰张线出入口到无锡市西边界)	2.8	38
8	上海	G15沈海高速 (从沪松公路出入口到崧泽大道出入口)	2.8	28
9	烟台	G15沈海高速(从福海路立交到福山立交)	2.8	28
10	上海	G1501上海绕城高速(远航路北) (从机场大道出入口到华夏高架路出入口)	2.7	27

# 全国高速返程拥堵路段

► 中秋节小长假全国高速返程（9月24日）易拥堵路段为：S49枫生高速南昌段、G85渝昆高速重庆段、G2001太原绕城高速、G15沈海高速深圳段、G9411莞佛高速广州段、成温邛高速成都段、S303华南快速广州段、G25长深高速惠州段、G9411莞佛高速东莞段、G15沈海高速南通段等部分路段，其中最拥堵路段为S49枫生高速（从前湖大道出入口到长陵互通立交），全天拥堵延时指数6.1，全天平均速度为10km/h。

### 中秋返程高速易拥堵路段 TOP 10



### 中秋返程高速易拥堵路段 TOP 10

排名	城市	高速名称	全天拥堵延时指数	全天平均速度 (km/h)
1	南昌	S49枫生高速 (从前湖大道出入口到长陵互通立交)	6.1	10
2	重庆	G85渝昆高速 (从绕城成渝到宋家沟服务区)	3.9	17
3	太原	G2001太原绕城高速 (从北涧河特大桥到迎春街出入口)	3.8	22
4	深圳	G15沈海高速(G25长深高速东侧) (从丹梓大道出入口到G25长深高速)	3.6	24
5	广州	G9411莞佛高速 (从G4W广澳高速出入口到南沙服务区)	3.6	23
6	成都	成温邛高速 (从南熏大道出入口到文家场立交桥)	3.2	27
7	广州	S303华南快速 (S15沈海高速广州支线北侧)(从石门堂山隧道到S303华南快速)	3.0	26
8	惠州	G25长深高速 (从215县道出入口到泰美服务区)	3.0	31
9	东莞	G9411莞佛高速(G4京港澳高速西侧) (从太平大桥到威远立交)	2.9	27
10	南通	G15沈海高速 (从竹行立交到张江互通)	2.9	27

# 十一篇



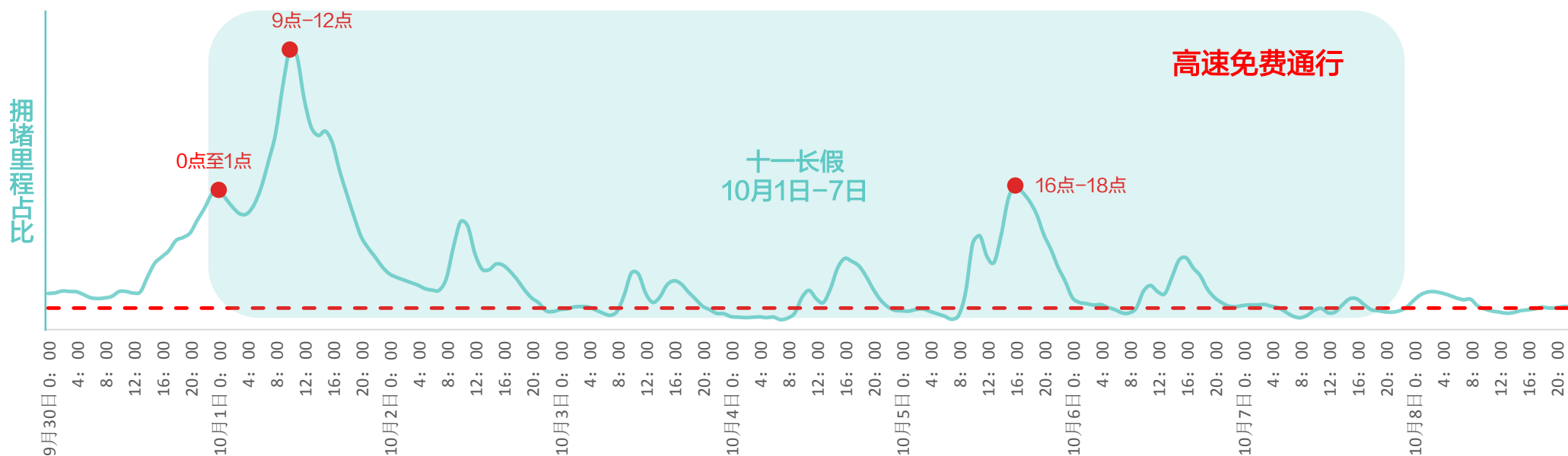
# ◆ 拥堵时段预警



# 国庆出行高峰是10月1日9点-12点，返程高峰是10月5日16点-18点

- 受十一高速免费通行的影响，以及十一集中出程的影响，10月1日凌晨0点-1点有一个拥堵小高峰，9点-12点是出程高峰，峰值出现在10点-11点；10月5日16点-18点是返程高峰，提醒公众合理安排时间，错峰出行；
- 另外，在不熟悉的高速上行车时，如果发现走错路后应该“将错就错”行驶到下一个出口下高速返程，千万不要怕耽误时间而倒车、逆行，以免发生交通事故。

## 2018年国庆前后全国高速拥堵趋势（小时级）

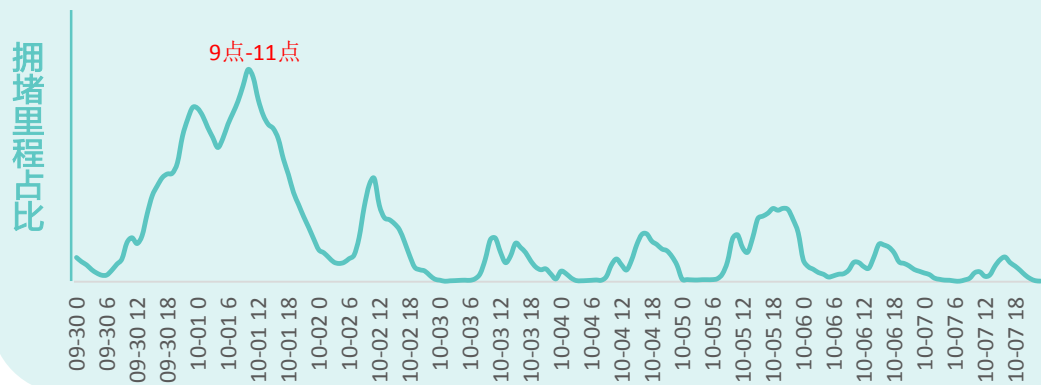




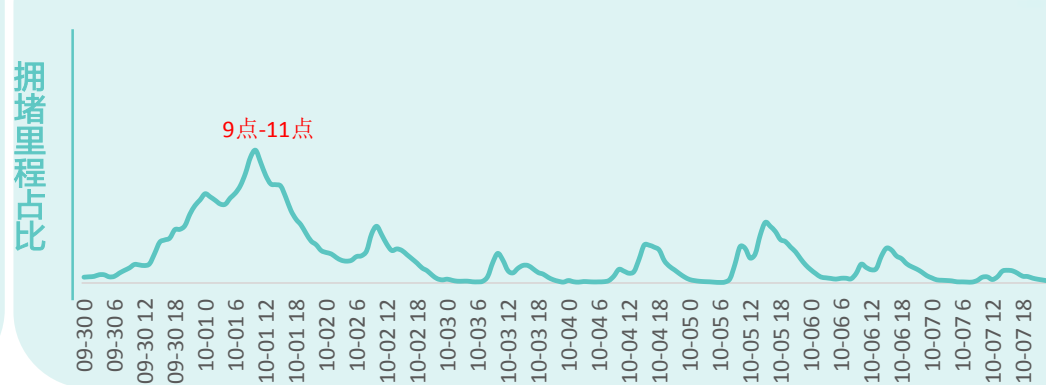
# 十一出返程高速珠三角地区最堵

- 十一期间，珠三角地区拥堵程度最高，长三角次之，京津冀与成渝地区拥堵程度相当；
- 珠三角地区、长三角地区、京津冀地区10月1日9点-11点为拥堵峰值，成渝地区10月1日10点-12点为拥堵峰值；
- 返程较为分散，返程峰值出现在10月5日，提醒大家可以分散出行，避开拥堵。

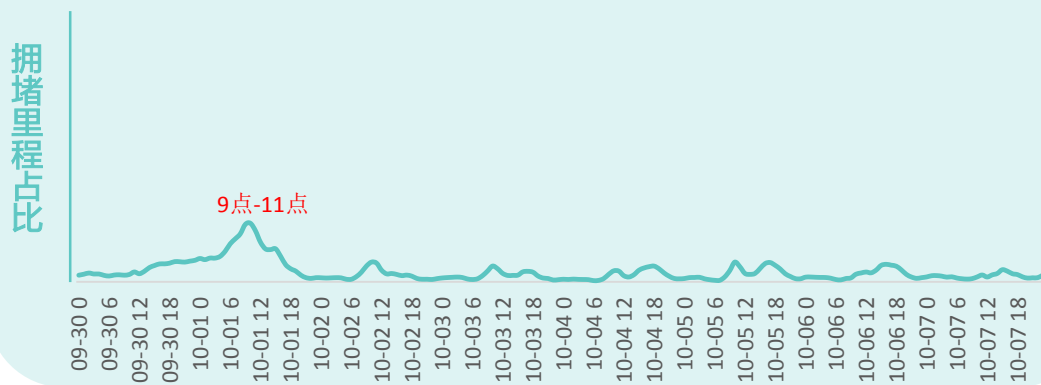
十一期间**珠三角**地区高速拥堵趋势



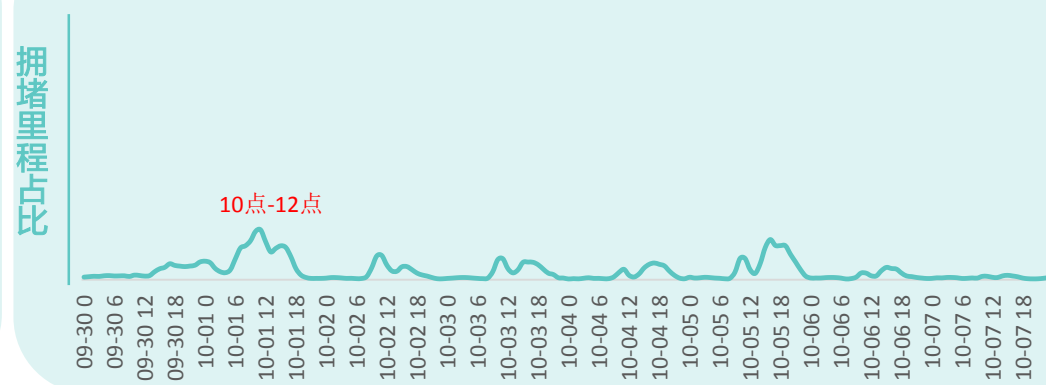
十一期间**长三角**地区高速拥堵趋势



十一期间**京津冀**地区高速拥堵趋势

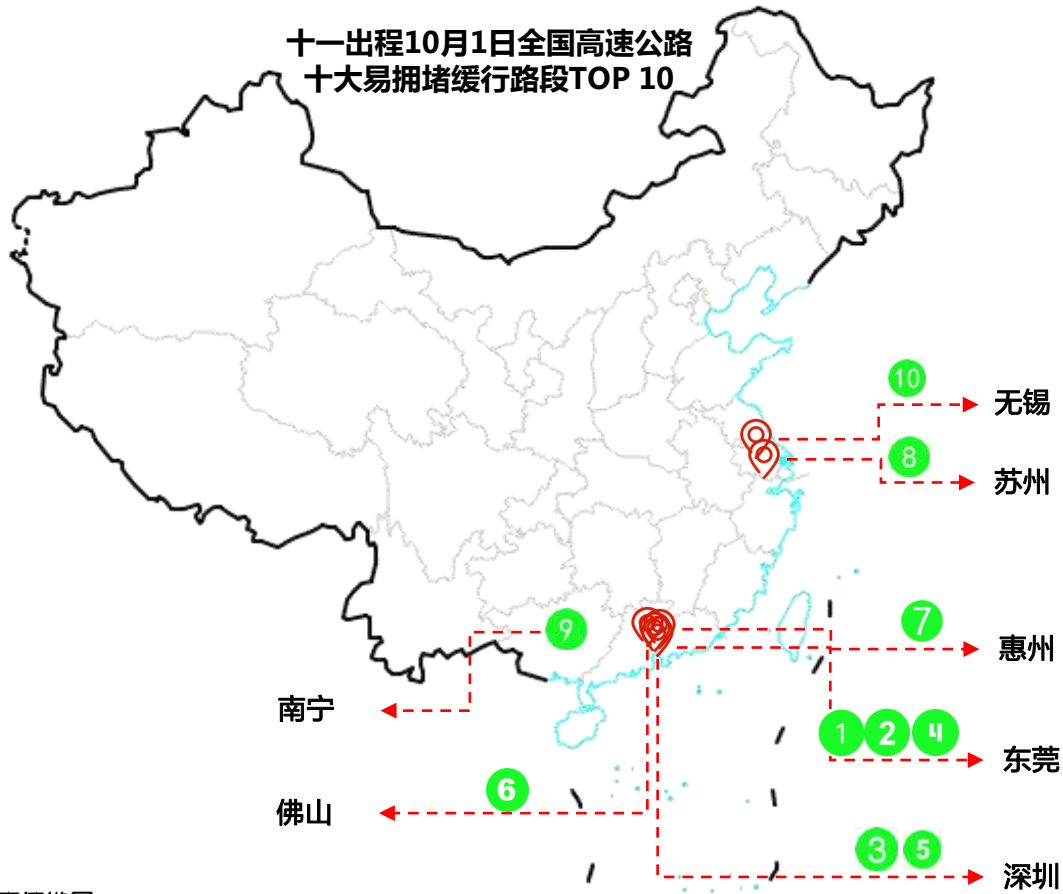


十一期间**成渝**地区高速拥堵趋势



# 全国高速出程-预计东莞京港澳高速、广深沿江高速等交通压力较大

▶ 十一长假第一天10月1日，预计全国最易拥堵缓行的路段位于东莞市G4京港澳高速（从东莞市边界南到五点梅立交），全天拥堵延时指数31.3，；其次是S3广深沿江高速（东莞市南边届到牛头山隧道），全天拥堵延时指数30.4，预计这些道路全天（6点-22点）车速小于10m/h。



### 2018年10月1日出程易拥堵缓行路段

序号	城市	高速名称	高速方向	全天拥堵延时指数
1	东莞市	G4京港澳高速	从东莞市边界南到五点梅立交	31.3
2	东莞市	S3广深沿江高速	从东莞市南边界到牛头山隧道	30.4
3	深圳市	S3广深沿江高速	从福洲大道出入口到深圳市边界	24.6
4	东莞市	G9411莞佛高速	G4京港澳高速西侧从太平立交到威远立交	18.7
5	深圳市	G4京港澳高速	从南浦路出入口到深圳市边界	16.4
6	佛山市	G55二广高速	从三环西路出入口到北江特大桥佛山市边界	15.3
7	惠州市	G35济广高速	从博新路出入口到S21广惠高速出入口	15.0
8	苏州市	G15W常台高速	从苏嘉杭高速出入口到董浜枢纽	14.6
9	南宁市	G72泉南高速	从024县道出入口到六景枢纽	14.6
10	无锡市	G2京沪高速	从外环北路出入口到滨江中路出入口	14.4

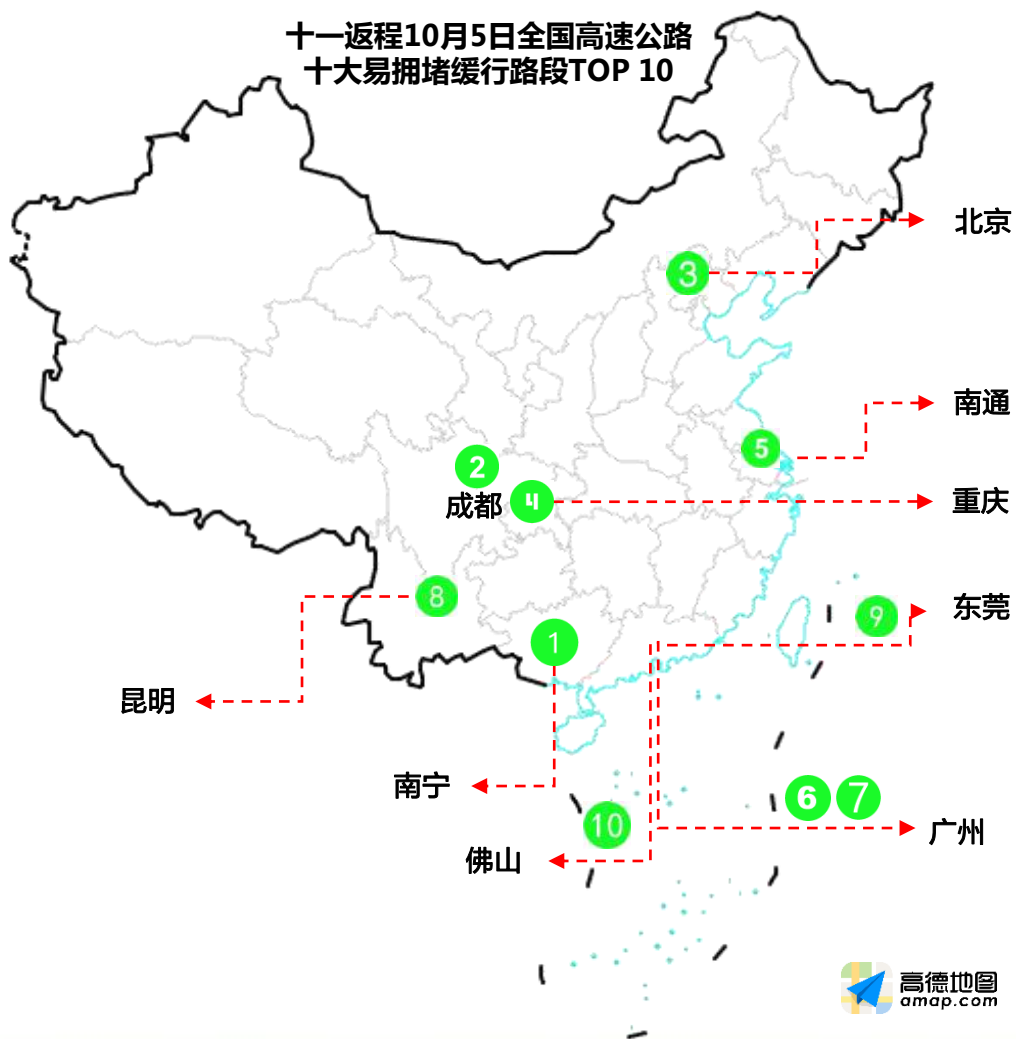
预计全天车速小于10km/h

注：因地图比例尺较小，没有标注香港边界。

# 全国高速返程-预计南宁市泉南高速、成都市成巴高速等交通压力较大

▶ 十一长假返程10月5日全国拥堵程度较高，预计全国最易拥堵缓行的路段位于南宁市的泉南高速（从024县道出入口到六景枢纽），全天拥堵延时指数10.4，全天平均车速约9km/h；其次是位于成都市的S2成巴高速（从成都市边界到三金路出入口），全天拥堵延时指数6.8，全天平均车速约16km/h。

十一返程10月5日全国高速公路十大易拥堵缓行路段TOP 10



2018年10月5日返程易拥堵缓行路段

序号	城市	高速名称	高速方向	全天拥堵延时指数	全天平均速度 (km/h)
1	南宁市	G72泉南高速	从024县道出入口到六景枢纽	10.4	9
2	成都市	S2成巴高速	从成都市边界到三金路出入口	6.8	16
3	北京市	G6京藏高速	从北京市边界到营城子桥	6.1	12
4	重庆市	G85渝昆高速	从二郎立交桥到西环互通	6.0	9
5	南通市	G15沈海高速	从先锋路出入口到张江互通	5.9	16
6	广州市	S29从莞深高速	从119省道入口到119省道出入口	5.5	19
7	广州市	G9411莞佛高速	从G4W广澳高速出入口到南沙服务区	5.3	13
8	昆明市	G78汕昆高速	从小团山隧道到澂阳路出入口	4.6	19
9	东莞市	G9411莞佛高速	从太平大桥到威远立交	4.4	16
10	佛山市	S5广明高速	从010乡道出入口到362省道出入口	4.3	22

# ◆热门场站分析



# 收费站-全国**出程**拥堵收费站TOP 10

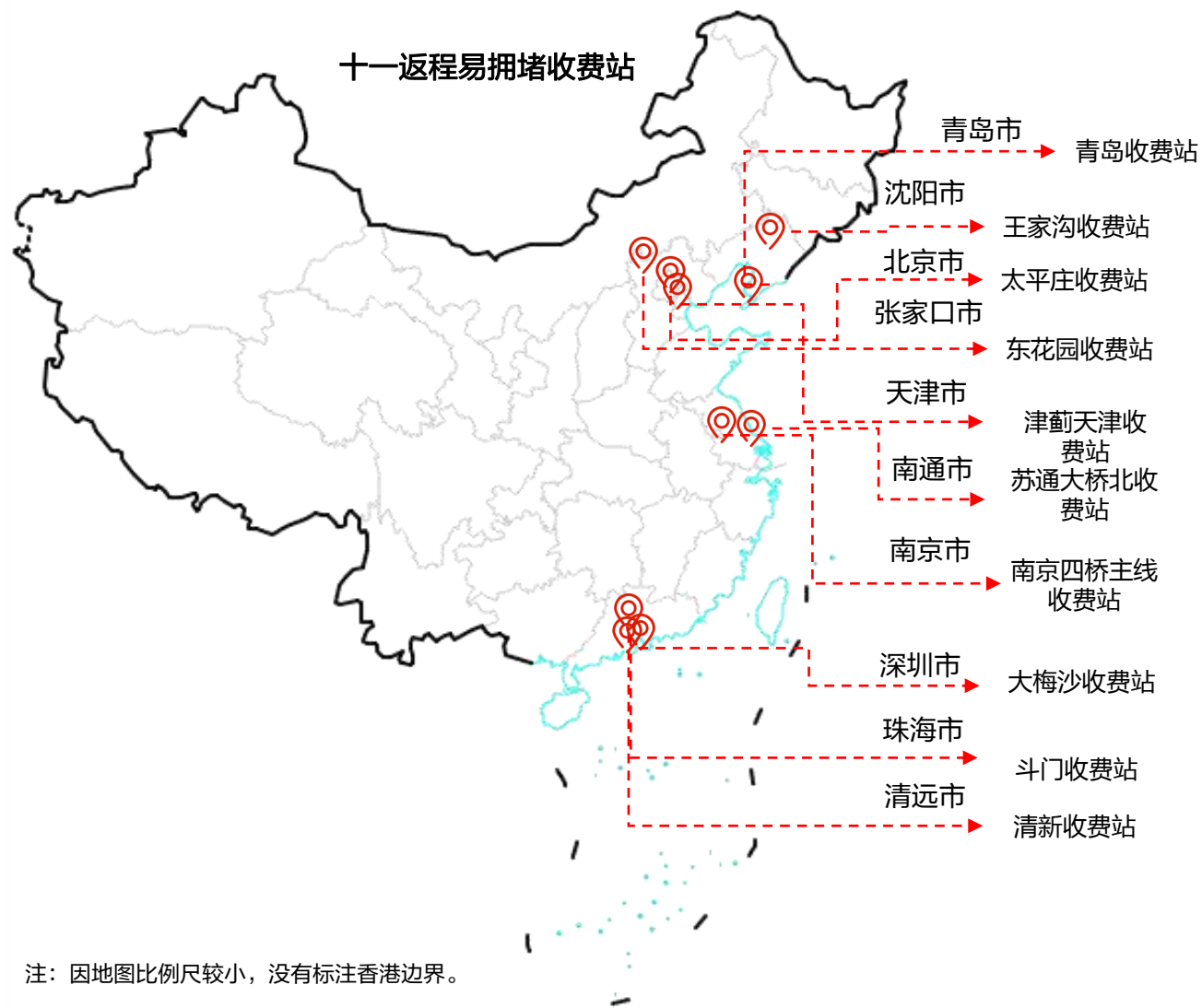


- 十一出程（10月1日）是最拥堵的一天，其中最易拥堵收费站是南京市南京二桥收费站，全天平均车速仅4km/h；
- 其次是滁州市宁洛高速公路苏皖主线收费站以及北京市太平庄收费站；

十一出程易拥堵收费站 TOP 10

排名	城市	收费站名称	所在高速	全天拥堵延时指数	全天平均速度 (km/h)
1	南京市	南京二桥收费站	宁洛高速	16	4
2	滁州市	宁洛高速公路苏皖主线收费站	宁洛高速	14	6
3	北京市	太平庄收费站	京新高速	14	5
4	乌鲁木齐市	乌拉泊收费站	京新高速	13	3
5	天津市	河北收费站	京沪高速	12	6
6	宣城市	皖浙收费站	沪渝高速	12	8
7	南京市	南京长江第三大桥收费站	沪蓉高速	11	7
8	苏州市	苏通大桥南收费站	沈海高速	9	10
9	北京市	司马台收费站	大广高速	9	10
10	昆明市	昆明北收费站	杭瑞高速	8	9

注：因地图比例尺较小，没有标注香港边界。

收费站-全国**返程**拥堵收费站TOP 10

- 十一返程（10月5日）最易拥堵收费站是南通市苏通大桥北收费站，全天平均车速仅12km/h；
- 其次是北京市太平庄收费站以及张家口市东花园收费站；

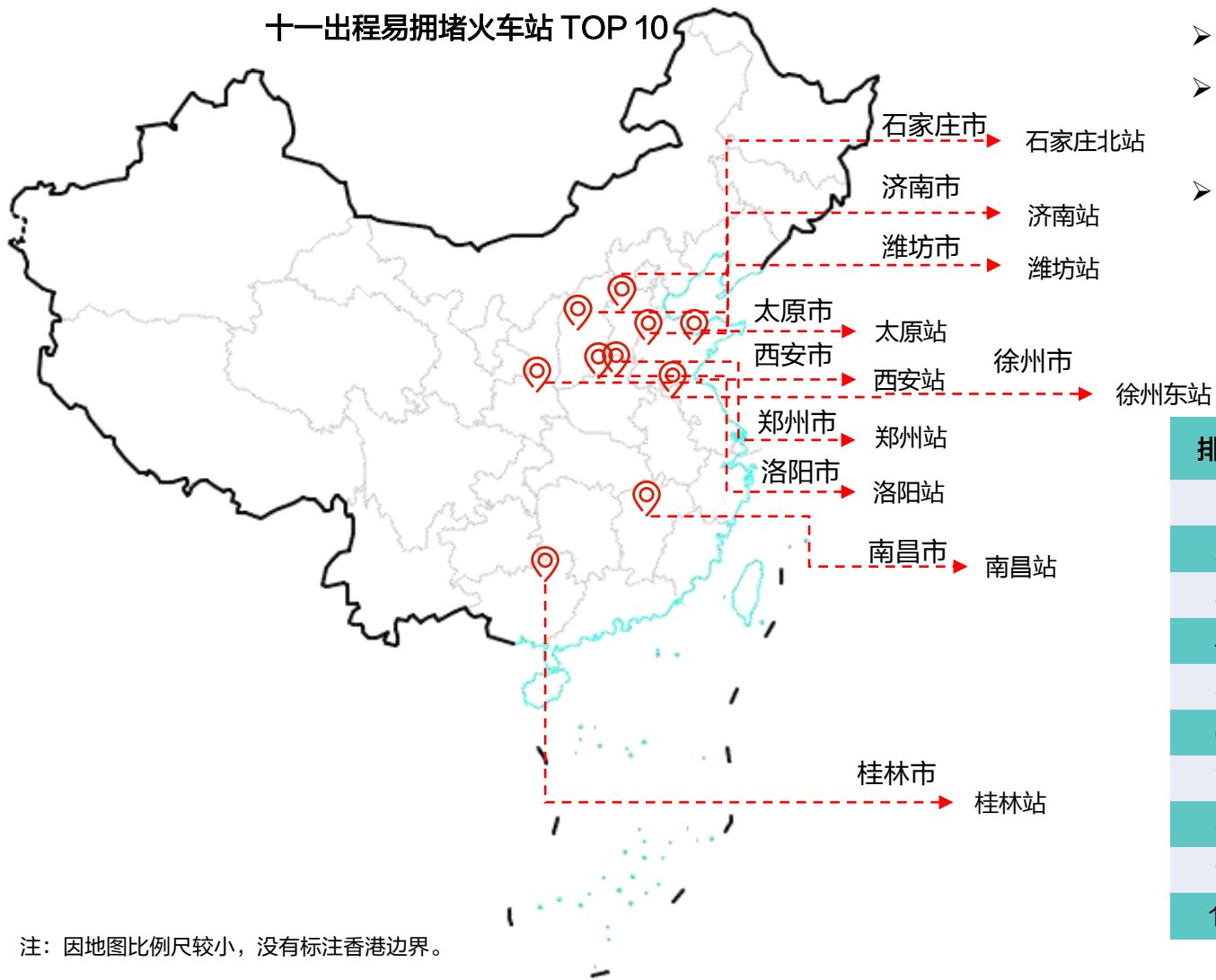
## 十一返程（10月5日）易拥堵收费站 TOP 10

排名	城市	收费站名称	所在高速	全天拥堵延时指数	全天平均速度 (km/h)
1	南通市	苏通大桥北收费站	沈海高速	6.1	12
2	北京市	太平庄收费站	京新高速	5.3	14
3	张家口市	东花园收费站	京藏高速	4.9	13
4	珠海市	斗门收费站	江珠高速	4.1	12
5	清远市	清新收费站	许广高速	4.1	21
6	沈阳市	王家沟收费站	京哈高速	3.5	13
7	深圳市	大梅沙收费站	惠深沿海高速	3.4	21
8	青岛市	青岛收费站	青银高速	3.0	20
9	南京市	南京四桥主线收费站	长深高速	2.7	32
10	天津市	津蓟天津收费站	津蓟高速	2.6	28

注：因地图比例尺较小，没有标注香港边界。

# 火车站-全国**出程**拥堵火车站TOP 10

十一出程易拥堵火车站 TOP 10



- 十一出、返程，西安站、潍坊站拥堵程度均排名前三；
- 十一出程（10月1日）最易拥堵火车站是西安市西安站，周边道路全天平均车速仅13km/h；
- 其次是潍坊站，周边道路全天平均车速14km/h，以及南昌站周边全天平均车速15km/h；

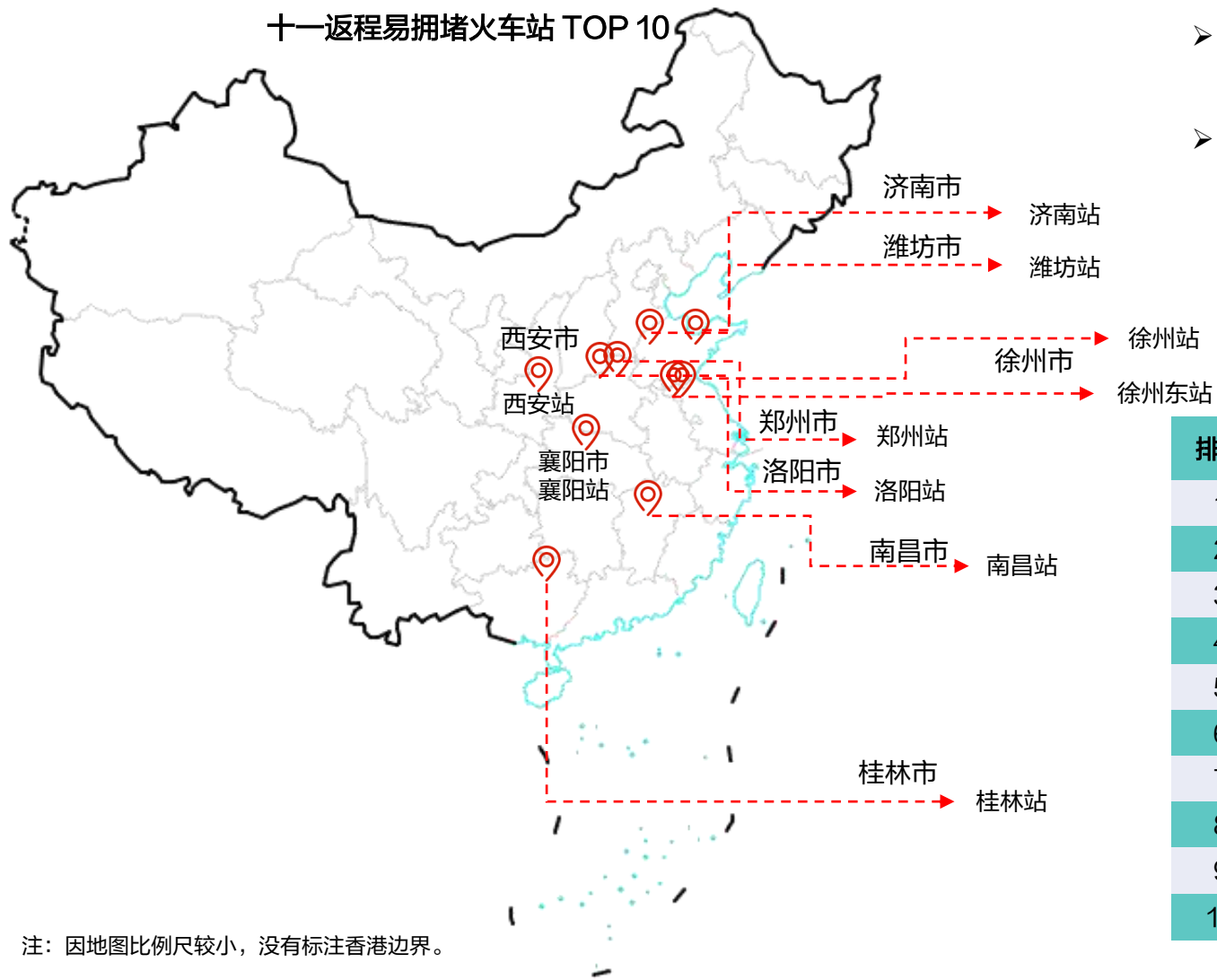
十一出程（10月1日）易拥堵火车站 TOP 10

排名	城市	火车站名称	全天拥堵延时指数	全天平均速度 (km/h)
1	西安市	西安站	2.7	13
2	潍坊市	潍坊站	2.5	14
3	南昌市	南昌站	2.3	15
4	郑州市	郑州站	2.2	18
5	石家庄市	石家庄北站	2.2	17
6	洛阳市	洛阳站	2.2	16
7	济南市	济南站	2.1	20
8	徐州市	徐州东站	2.1	18
9	桂林市	桂林站	2.1	16
10	太原市	太原站	2.0	22

注：因地图比例尺较小，没有标注香港边界。

# 火车站-全国**返程**拥堵火车站TOP 10

十一返程易拥堵火车站 TOP 10



- 十一返程（10月5日）最易拥堵火车站是徐州东站，周边道路全天平均车速14km/h；
- 其次是西安站，周边道路全天平均车速17km/h，以及南昌站周边道路全天平均车速17km/h；

十一返程（10月5日）易拥堵火车站 TOP 10

排名	城市	火车站名称	全天拥堵延时指数	全天平均速度 (km/h)
1	徐州市	徐州东站	2.7	14
2	西安市	西安站	2.1	17
3	潍坊市	潍坊站	2.0	17
4	襄阳市	襄阳站	2.0	18
5	郑州市	郑州站	1.9	21
6	桂林市	桂林站	1.9	18
7	洛阳市	洛阳站	1.9	19
8	济南市	济南站	1.9	22
9	南京市	南昌站	1.8	19
10	徐州市	徐州站	1.8	20

注：因地图比例尺较小，没有标注香港边界。



## 服务区-全国出、返程最热服务区TOP10

- ▶ 2018年十一长假出行10月1日全国高速热度较高的服务区是常合高速常州段溇湖服务区，其次是甬莞高速汕尾市莲花山服务区以及沪昆高速杭州段萧山服务区。

- ▶ 2018年十一长假返程10月5日全国高速热度较高的服务区是武深高速惠州段的谢岗服务区、二广高速肇庆段龙甫服务区以及济广高速河源段瓦溪服务区；

十一出行（10月1日）高速服务区热度TOP 10



十一返程（10月5日）高速服务区热度TOP 10



# 热门景区推荐

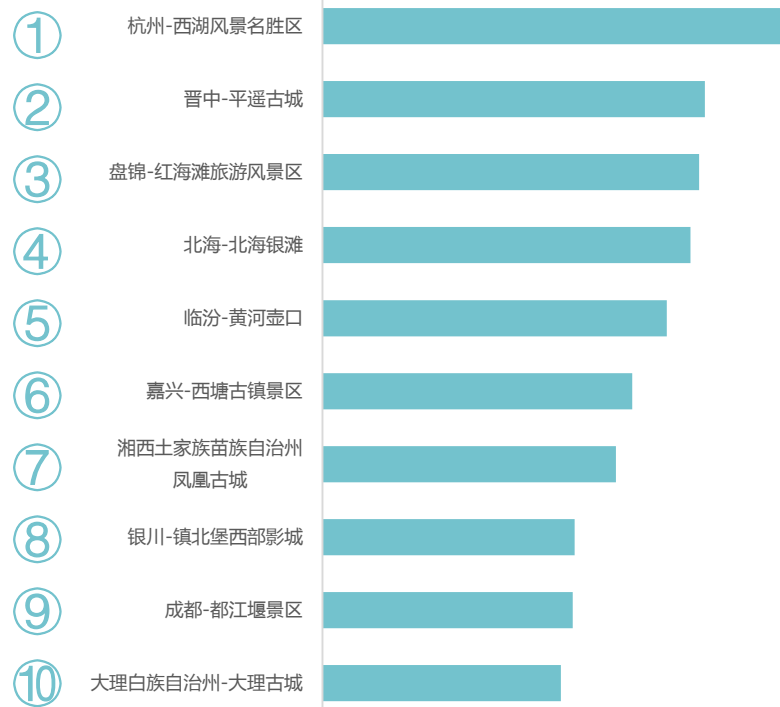


# 十一期间热门自驾景区TOP 10

十一期间期间，全国最热自驾景区是杭州西湖风景名胜區，其次是晋中市的平遥古城以及盘锦红海滩旅游风景区。

### 2018年十一期间热门自驾景区 top 10

### 2018年十一期间热门自驾景区top10



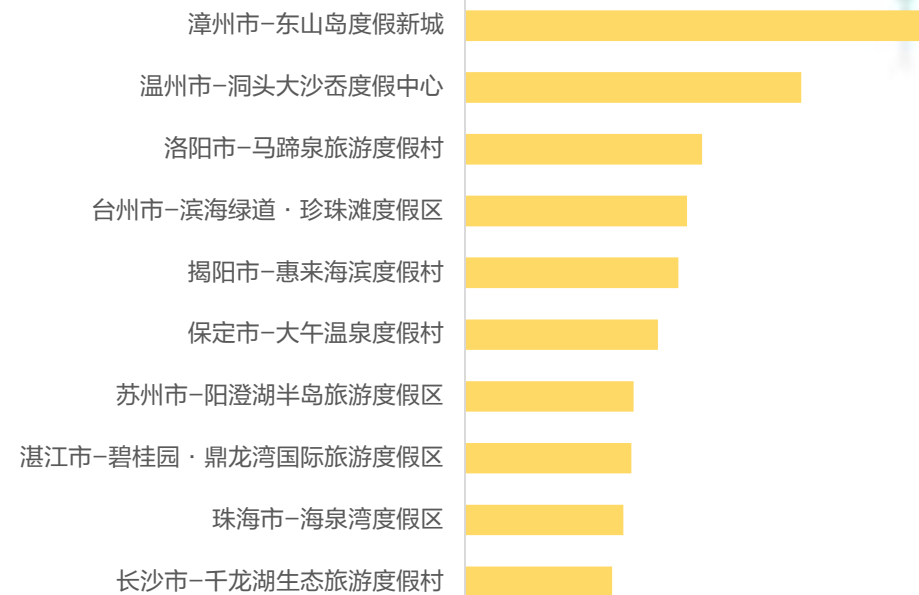
数据：高德地图交通大数据

# 十一期间全国最受欢迎的度假村TOP 10

十一期间全国最受欢迎的度假村是漳州市东山岛度假新城、温州市洞头大沙岙度假中心、洛阳市马蹄泉旅游度假村。



十一期间最受欢迎的度假村TOP 10





高德地图



高德交通

地址：北京市朝阳区阜荣街10号 首开广场6层  
邮编：100102  
邮箱：[traffic-report@service.alibaba.com](mailto:traffic-report@service.alibaba.com)

